

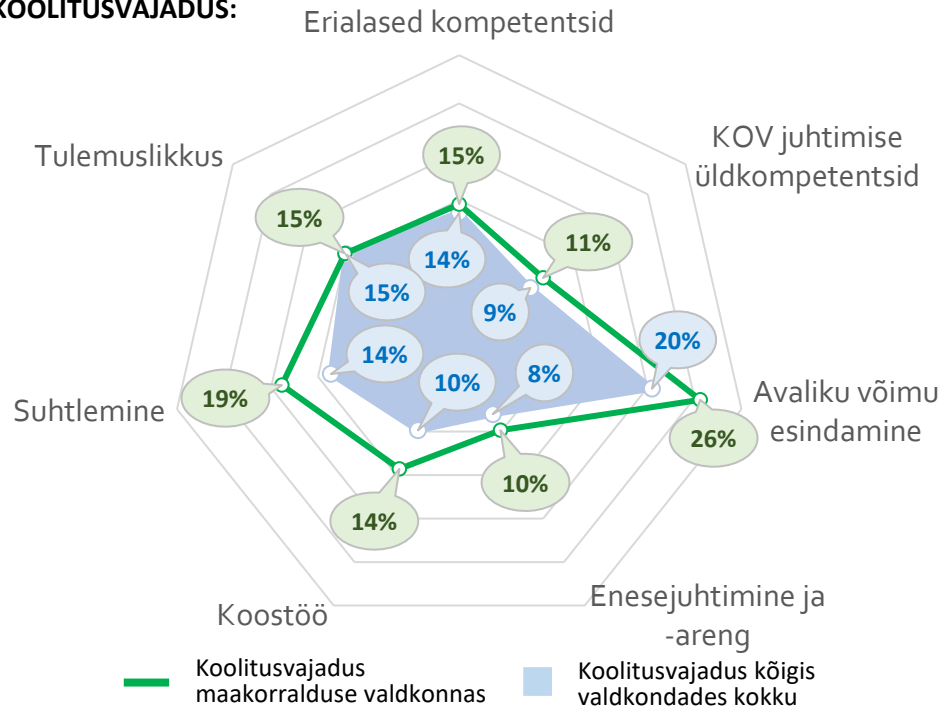
Maakorraldusega seotud tööülesandeid täidab Eesti kohalikes omavalitsustes ligi 170 teenistajat. Lähiaastatel töötajate arv valdkonnas veidi kahaneb.

Olulisemad maakorralduse valdkonna erialase koolitusvajaduse teemad on valdkondlike andmebaaside ja tarkvara kasutamine, maakorraldustööde kavandamine ja läbiviimine, maade korraline hindamine ja klientide nõustamine.

Olulisemad üldiste ja juhtimise kompetentsidega seotud koolitusvajaduse teemad on seotud kursisolekuga Eesti ja EL strateegiliste eesmärkide ja arengutrendidega, vähese võõrkeeleoskusega ja digioskustega ning õiguslaste teadmistega.

Maakorralduse valdkonna teenistujad on osalenud keskmiselt 2-3 koolitusel aastas. Senistest koolitustest on kasulikena märgitud maamaksu andmete kogumise ja arvutamise süsteemi (MARE) koolitust, geodeesia täiendkoolitust, üldplaneeringu töötube ja Maa-ameti korraldatud koolitust.

KOOLITUSVAJADUS:



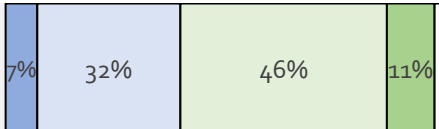

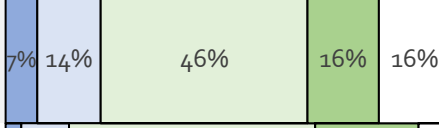
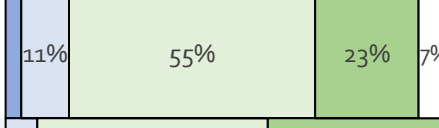




KOMPETENTSIMUDEL:

Valdkonnaspetsiifilised erialased kompetentsid	Ettevõtluse arendamine	Haridus
Maakorraldus	Arengu kavandamine	Noorsootöö
Ruumiloomes	Majandus (KOV varade valitsemine)	Sotsiaaltöö
Kesk-kond	Teed ja transport	Kultuur
KOV juhtimise üldkompetentsid		
Üldised kompetentsid	Avaliku võimu esindamine	Tulemuslikkus
Suhtlemine	Koostöö	Enesejuhtimine ja -areng

Ülejäänud põhitegevuse valdkondadega võrreldes on maakorralduse teenistujate koolitusvajadus kõrgem üldiste ja KOV juhtimise kompetentside osas, olles kõige kõrgem avaliku võimu esindamise (koolitusvajadus 26%) ja suhtlemise (19%) kompetentsides.

Töö iseloomus aset leidvad muutused tulenevad peamiselt uute tehnoloogiate ja tarkvaralahenduste kasutusele võtmisest ja võimaldavad senisest kvaliteetsemat ruumiloomet ja maakorraldustoimingute teostamist.

Lisaks maakorralduslike tehniliste oskuste ja ruumiandmete kasutamise oskuste arendamisele on oluline oskus lahendada omandiõigusega seonduvaid konflikte ja õigusruumi tundmine, ruumiandmete ja geoinformaatika lahenduste kasutamisoskuste parandamine ning elanike kaasamisoskuste arendamine.

Tegevusnäitaja	Hinnang tasemele/koolitusvajadus*	Peamised sihtgrupid	Soovituslikud meetmed
Oskus kasutada maakorralduses, geodeesias ja projekteerimises kasutatavat tarkvara ja vastavaid andmebaase		<ul style="list-style-type: none"> Vald <5000 elanikku Kõrghariduseta Staaž kuni 2 aastat 	<ul style="list-style-type: none"> Infomaterjalid/juhendmaterjalid Iseseisev õpe Täiendkoolitus
Oskus kavandada ja teostada maakorraldustöid, geodeetilisi mõõdistustöid ja kartograafilisi töid ning maa omandiõiguse muutmisega seonduvaid toiminguid ja järelevalvet		<ul style="list-style-type: none"> Staaž kuni 2 aastat 	<ul style="list-style-type: none"> Iseseisev õpe Õppekäigud, töövari Täiendkoolitus
Maade korralise hindamise läbiviimisel osalemiseks vajalike teadmiste olemasolu		<ul style="list-style-type: none"> Magistrikraadita Staaž kuni 2 aastat 	<ul style="list-style-type: none"> Infomaterjalid Mentorlus/coaching Täiendkoolitus
Klientide maakorralduse ja kinnistu kasutuspiirangute küsimustes nõustamiseks vajalike teadmiste ja oskuste olemasolu		<ul style="list-style-type: none"> Staaž kuni 2 aastat Juhid 	<ul style="list-style-type: none"> Mentorlus/coaching Täiendkoolitus
Arusaama omamine ruumist kui tervikust ning loodusliku keskkonna, inimtegevuse ja taristu koosmõjust inimese elukeskkonna kujundamisel ja selle mõistmiseks vajalike alusteadmiste olemasolu		<ul style="list-style-type: none"> Magistrikraadita 	<ul style="list-style-type: none"> Arenguprogrammi osana
Oma töös heast planeerimis-, projekteerimis- ja ehitustavast lähtumine ja planeeringu protsessiga seotud maakorralduslike tegevuste sujuvuse tagamine			<ul style="list-style-type: none"> Mentorlus/coaching
Oma töös pikaajaliste ruumiliste arengutega arvestamine lähtuvalt avalikust huvist ja eraomanike õigustest			<ul style="list-style-type: none"> Parimate praktikate jagamine Koostöövõrgustikud
KOV-i rolli ja vastutuse mõistmine ja oluliseks pidamine maakorraldustoimingute läbiviimisel			<ul style="list-style-type: none"> Arenguprogrammi osana Koostöövõrgustikud

Nõrk (1-2)
 Rahuldav (3-4)
 Piisav (5-6)
 Kõrge (7)
 Ei ole töös vajalik

Iseseisev õpe
 KOV korraldatud arendustegevused
 Keskelt koordineeritud arendustegevused

*Koolitusvajadus on tegevusnäitaja valdkonnas nõrga ja rahuldava taseme korral.

Tutvu lõpparuandega:

https://omavalitsus.fin.ee/static/sites/5/2021/05/Lõpparuanne_KOV_koolitusvajadus.pdf



RAHANDUSMINISTEERIUM



RIIGI TUGITEENUSTE
KESKUS



LevelLab